

Каталог координат ЗУ1		
Значение	Положение X	Положение Y
T.1	417488.1184	2217362.0159
T.2	417484.1928	2217361.8236
T.3	417441.7011	2217387.8337
T.4	417444.2064	2217390.99
T.5	417487.1797	2217364.6856
T.6	417487.889	2217363.9417
T.7	417488.1184	2217362.0159

Землепользователь	Категория земель	Площадь, Га
ПАО Банк ВТБ	Земли населённых пунктов	0,02066

Экспликация земель ЗУ1

ЗУ1 расположен на земельном участке с к.н. 50:28:0090130:70

Масштаб 1:500



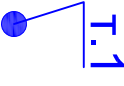

Кадастровый квартал :

50:28:0090130
50:28:0090137

Описание внешних границ смежных землепользователей ЗУ1:

от Т.1 до Т.2 неразграниченная собственность
от Т.2 до Т.3 земельный участок с к.н 50:28:0090130:70
от Т.3 до Т.4 земельный участок с к.н 50:28:0000000:49929
от Т.4 до Т.1 земельный участок с к.н 50:28:0090130:70

Условные графические обозначения

-  - проектируемый земельный участок под строительство ВЛИ-0,4кВ на земляных участках землепользователей
-  - охранная зона проектируемой ВЛИ-0,4 кВ
-  - обозначение характерных точек границ проектируемого земельного участка
-  - границы земельных участков, сведения о которых имеются в ГКН

Обеспеченность подъездными путями: земли общего пользования.

Сущ. инженерные сети, коммуникации и сооружения: отсутствуют

Согласовано

№

Взаим. инв

Погн. и гата

Инв. №погн.

Строительство

ТП-100-10/0,4 кВ, ВЛ3-10 кВ от ВЛ-10 кВ ф.3 с РП-33, ПС №246 "Ляхово", ЛР-10 кВ, ВЛ-0,4 кВ, в т.ч. ПИР, МО, г. Домодедово, Караваево д. Ю8-21-302-61510(574884)
Объект расположен в МО, Домодедово г.о., д. Караваево

Площадь земельного участка ЗУ1: 206,6 м²
Длина земельного участка ЗУ1: 111,2 м

Категория земель: Земли населённых пунктов

Вид разрешенного использования: для маломэтажной жилой застройки

Заявитель



И.Г. Гузенюк